

START

1

SOLARINO  
SR

2

CANICATTINI BAGNI  
SR

3

PALAZZOLO ACREIDE  
SR

4

BUSCEMI  
SR

5

CASSARO  
SR

6

FERLA  
SR

7

BUCCHERI  
SR

8

VIZZINI  
CT

9

MONTEROSSO ALMO  
RG

10

GIARRATANA  
RG

11

SORTINO  
SR

12

MELILLI  
SR




13

SOLARINO  
SR

STOP











## RANDONNEUR DELLA VAL D'ANAPO - KM 200

**PARTENZA: SOLARINO ORE 6.00 - 7.30 dir. FLORIDIA - CANICATTINI BAGNI**

PARZ.	DIREZIONE	LOCALITA'	INDICAZIONI	KM. TOT.
0		<b>SOLARINO</b>	BAR "LA STAZIONE": VIALE DELLA PATRIA 38, NEI PRESSI DELLA VECCHIA STAZIONE FERROVIARIA	0
0,3		SOLARINO	PROSEGUI DRITTO PER LA VIA MAZZINI INCROCIO VIA BISSOLATI	0,3
2,2		FLORIDIA	SVOLTA A SX PER LA VIA BISSOLATI E PROSEGUIRE PER LA <b>SS124</b> SINO ALL'INGRESSO DI FLORIDIA	2,5
1,3		FLORIDIA	SVOLTA A DX PER VIA BELLINI - ZONA DEL CARMINE E POI A DX PER LA VIA ROMA	3,8
0,3		FLORIDIA	SUPERATO IL PONTE MOLINELLO SVOLTARE A DX PER LA STRADA PORTELLA - RAISE - FEGOTTO	4,1
11		FLORIDIA	SEMPRE DRITTO SINO AL BORGO DI CANICATTINI BAGNI, PER LA <b>SP 74 FLORIDIA-MONASTERI-CANICATTINI</b> PROSEGUENDO PER LA TRAVERSA RAIANA - SCALA DI GEMMAZZA	15,1
1	<b>1</b>		SVOLTARE A DX IN VIA VITTORIO EMANUELE - A CIRCA 1KM. PUNTO DI CONTROLLO N.1 - CAFFETTERIA Torrefazione Del Corso AL NUMERO 94	16,1
11,5		CANICATTINI BAGNI	SVOLTARE A DX PER VIA CANALE E PROSEGUIRE DRITTO LUNGO LA <b>SP 86 - SANT'ALFANO - BIBBIA</b> E LA <b>SP 54 SORTINO - FIUMARA - MANDREDONNE</b> SINO ALL'INCROCIO CON LA <b>SS124</b>	27,6
11,4		SORTINO	SVOLTARE A SX PROSEGUENDO PER LA <b>SS 124 ( STRADA STATALE SIRACUSANA )</b> SINO ALL'INGRESSO DEL BORGO DI PALAZZOLO ACREIDE	39
4	<b>2</b>		PROSEGUIRE PER LE VIE NAZIONALE - GARIBALDI - ZOCCO SINO ALLA P.ZZA PRINCIPALE DEL POPOLO - PUNTO DI CONTROLLO N. 2 - BAR Caffè Sicilia AL NUMERO 13	43
1,5		PALAZZOLO ACREIDE	PROSEGUIRE PER VIA CARLO ALBERTO, P.ZZA SAN MICHELE E VIA ACRE SINO A GIUNGERE NELLA LOCALITA' DELLA PANORAMICA IN VIA MARTIRI DI VIA FANI OVE SI POTRA PARTECIPARE AL CONCORSO FOTOGRAFICO	44,5
4,8		PALAZZOLO ACREIDE	SVOLTARE A DESTRA PER LA STRADA <b>SP 24</b> E SUBITO DOPO SVOLTARE A DX LA STRADA COMUNALE POI SINO AL BIVIO CON LA <b>SP23</b> PER POI REIMBOCCARE LA <b>SS 124</b> IN DIREZIONE BUSCEMI	49,3
3,4		BUSCEMI	PROSEGUIRE LUNGO LA <b>SS124</b> SINO LA BIVIO DI BUSCEMI	52,7
1,8		BUSCEMI	PROSEGUIRE LUNGO LA <b>SP 39</b> TRAVERSA DI BUSCEMI SINO ALL'INGRESSO DEL BORGO OVE SI TROVA UN ABBEVERATOIO CON ACQUA POTABILE	54,5
0,8	<b>3</b>		PROSEGUIRE PER VIA PRINCPE UMBERTO E PER CORSO VITTORIO EMANUELE SINO AL PUNTO DI CONTROLLO N. 3 - BAR OASI al numero 75	55,3
2		BUSCEMI	PROSEGUIRE LUNGO LA <b>SP 39</b> TRAVERSA DI BUSCEMI SINO AL BIVIO PER LA <b>SS124</b> - SVOLTARE A DX IN DIREZIONE DI CASSARO	57,3
8,7		BUSCEMI	SVOLTARE A DX - PROSEGUIRE PER LA <b>SP 7 CASSARO-COZZO BIANCO-BUSCEMI</b> SINO ALL'INGRESSO DI CASSARO	66
1	<b>4</b>		PROSEGUIRE PER VIALE REGINA MARGHERITA SINO ALLA P.ZZA DELLA MATRICE AL PUNTO DI CONTROLLO N.4 - BAR LA PLAZA CAFFE AL NUMERO 11	67
4		CASSARO	PROSEGUIRE DRITTO LUNGO AL <b>SP 10 CASSARO - FERLA - BUCCHERI</b> SINO ALL'INGRESSO DEL BORGO DI FERLA	71

S  
I  
R  
A  
C  
U  
S  
A

1	5		FERLA	PROSEGUIRE LUNGO LA VIA VITTORIO EMANUELE SINO IN P.ZZA FRANCESCO CRISPI OVE SI TROVA IL PUNTO DI CONTROLLO N. 5	72		
8,5			FERLA	PROSEGUIRE PER LA VIA GARIBALDI - SP 10 E SVOLTARE A SX LUNGO LA STRADA COMUNALE FERLA - BUCCHERI CHE PORTA AL BIVIO DI BUCCHERI	80,5		
3,5	6		BUCCHERI	PROSEGUIRE PER LA VIA TIZIANO VECELLO - SP 10 - VIA PIAVE - P.ZZA XXIV MAGGIO - VIA CAPPELLO - P.ZZA ROMA OVI SI TROVA IL PUNTO DI CONTROLLO N. 6 - BAR CAFFE DEGLI ARTISTI	84		
5			BUCCHERI	PROSEGUIRE PER VIA BARBERI - VIALE EUROPA SINO AL BIVIO CON LA SS124	89		
8			BUCCHERI	PROSEGUIRE SINO ALL'INGRESSO DI VIZZINI - CT	97		
1	7		VIZZINI	PROSEGUIRE LUNGO LA VIA DEI GALLI - VIA ROMA - P.ZZA UMBERTO I - CASA DEL VERGA OVE SI TROVA IL PUNTO DI CONTROLLO N. 7 BAR : RED WINE DI FABBRIZIO DORATA	98		C T
14,5			VIZZINI	PROSEGUIRE PER LA SS 194 - RAGUSANA SINO ALL'INGRESSO DI MONTEROSSO ALMO	112,5		
1,5	8		MONTEROSSO ALMO	PROSEGUIRE DRITTO LUNGO IL VIALE GIOVANNI XXIII SINO ALL'INCROCIO CON VIA ANGIOLI - VIA TRIESTE - VIA MERCATO SINO A P.ZZA SAN GIOVANNI OVE SI TROVA IL PUNTO DI CONTROLLO N. 8 BAR CAPRICCIO	114		R A G U S A
4,5			MONTEROSSO ALMO	RIPRENDERE IL VIALE GIOVANNI XXIII E PROSEGUIRE PER LA SS 194 RAGUSANA IN DIREZIONE DI GIARRATANA SINO AL BIVIO SP 62	118,5		
2			MONTEROSSO ALMO	PROSEGUIRE PER LA SS 194 - RAGUSANA SINO ALL'INGRESSO DEL BORGO DI GIARRATANA	120,5		
1	9		GIARRATANA	PROSEGUIRE LUNGO LA VIA XX SETTEMBRE, SINO AL PUNTO DI CONTROLLO N. 9 BAR NIGHY & DAY AL NUMERO 32	121,5		
1,2			GIARRATANA	PROSEGUIRE LUNGO LA SP 57 GIARRATANA-PALAZZOLO ACREIDE FINO ALLO SVINCOLO CON LA SP 12 GIARRATANA BUCCHERI	122,7		
12,7			GIARRATANA	SVOLTARE A SX PER LA SP 12 GIARRATANA BUCCHERI E CONTINUARE PER LA SP6 - VIA LEONARDO DA VINCI SINO AL BIVIO CON LA VIA PIAVE IN DIREZIONE BUCCHERI	135,4		
1,8			BUCCHERI	PROSEGUIRE VERSO LA P.ZZA ROMA DI BUCCHERI - STRADA GIA PERCORSO E SVOLTARE A DX IN VIA SABAUDIA	137,2	S I R A	
12,2			BUCCHERI	PROSEGUIRE LUNGO LA SP 5 BUCCHERI-SAN GIOVANNI IN DIREZIONE DEL BORGO DI PEDAGAGGI O TERRAALIVA SINO ALLO SVINCOLO CON LA SP 32 CARLENTINI-PEDAGAGGI	149,4		
2			BUCCHERI	SVOLTARE A DX PROSEGUENDO LUNGO LA SP 32 CARLENTINI-PEDAGAGGI SINO ALLO SVINCOLO CON LA SINO ALLO SVINCOLO CON LA SR 5 STRADA REGIONALE FERLA-PEDAGAGGI	151,4		
9,8			SORTINO	PERCORRERE LA SR 5 STRADA REGIONALE FERLA-PEDAGAGGI SINO ALLO SVINCOLO CON LA SP 29 SORTINO-FICARAZZI	161,2		
5			SORTINO	SVOLTARE A SX E PERCORRERE LA SP 29 SORTINO-FICARAZZI IN DIREZIONE DI SORTINO PER POI SVOLTARE A SX PER VIA CASTAGNA PER RICONGIUNGERSI ALLA SP9 PER CARLENTINI - NON ENTRARE NEL PAESE DI SORTINO	166,2		
5,2			SORTINO	PROSEGUIRE VIA CASTAGNA PER RICONGIUNGERSI ALLA SP9 PER CARLENTINI	171,4		
0,5			SORTINO	SVOLTARE A DX PER LA SP 9 PER CARLENTINI ALLA ROTONDA PRENDERE PER VIALE MARIO GIARDINO	171,9		
1	10		SORTINO	PROSEGUIRE PER VIALE MARIO GIARDINO SINO PUNTO DI CONTROLLO N. 11 BAR COSTANTINO AL NUMERO 30	172,9		
0,4			SORTINO	PROSEGUIRE PER VIALE MARIO GIARDINO SINO ALLO SVINCOLO CON LA SP 60 MONTICELLI-ALBINELLI-CANNIZZOLI	173,3		

9,4			SORTINO	SVOLTARE A SX E PERCORRERE LA <b>SP 60 MONTICELLI-ALBINELLI-CANNIZZOLI</b> SINO AL BIVIO CON LA <b>SP 95 PRIOLO GARGALLO-LENTINI</b>	182,7	C U S A
4,4			SORTINO	SVOLTARE A DX EW PROSEGUIRE LUNGO LA SP 95 PRIOLO GARGALLO-LENTINI SINO ALLO SVINCOLO PER LA <b>SP 37 SCALA DI MELILLI</b>	187,1	
1,6			MELILLI	PROSEGUIRE PER LA <b>SP 37 SCALA DI MELILLI</b> SINO ALL'INGRESSO DEL BORGO DI MELILLI	188,7	
2,1	<b>11</b>		MELILLI	PROSEGUIRE PER LA VIA GIOVANNI FALCONE - VIA SAN VITO - VIA IBLE E VIA ITALIA SINO AL PUNTO DI CONTROLLO N. 11 NEGOZIO DAVID BIKE AL NUMERO 30	190,8	
2,3			MELILLI	PROSEGUIRE PER IL VIALE ITALIA E LA VIA GIULIO EMANULE RIZZO SINO ALLO SVINCOLO CON LA <b>SP 30 SOTTOMELILLI-SORTINO</b>	193,1	
7,1			MELILLI	PERCORRERE LA <b>SP 30 SOTTOMELILLI-SORTINO</b> IN DIREZIONE SORTINO SINO ALLO SVINCOLO CON LA <b>SP 28 DEL FUSCO</b>	200,2	
17,3			SORTINO	SVOLTARE A SX PER LAPROSEGUIRE LUNGO LA <b>SP 28 DEL FUSCO</b> SINO ALLO SVINCOLO CON LA <b>SP SOLARINO-DIDDINO</b>	217,5	
0,7			SOLARINO	SVOLTARE A DX E PERCORRE LA <b>SP SOLARINO-DIDDINO</b> SINO ALL'INGRESSO DEL BORGO DI SOLARINO	218,2	
0,5			SOLARINO	PROSEGUIRE PER LA VIA MAGENTA, SVOLTARE A SX ALL'INCROCIO CON IL VIALE DELLA PATRIA	218,7	
1	<b>12</b>		<b>ARRIVO SOLARINO - BAR "LA STAZIONE"</b>		218,7	
<b>PER EMERGENZE CHIAMARE IL 118</b> <b>PER INFO -&gt; I SEGUENTI NUMERI +39 3283038187 - +39 3387505826</b>						
<b>Comunicare eventuale ritiro via sms indicando nome e cognome al +39 3283038187</b>						